


























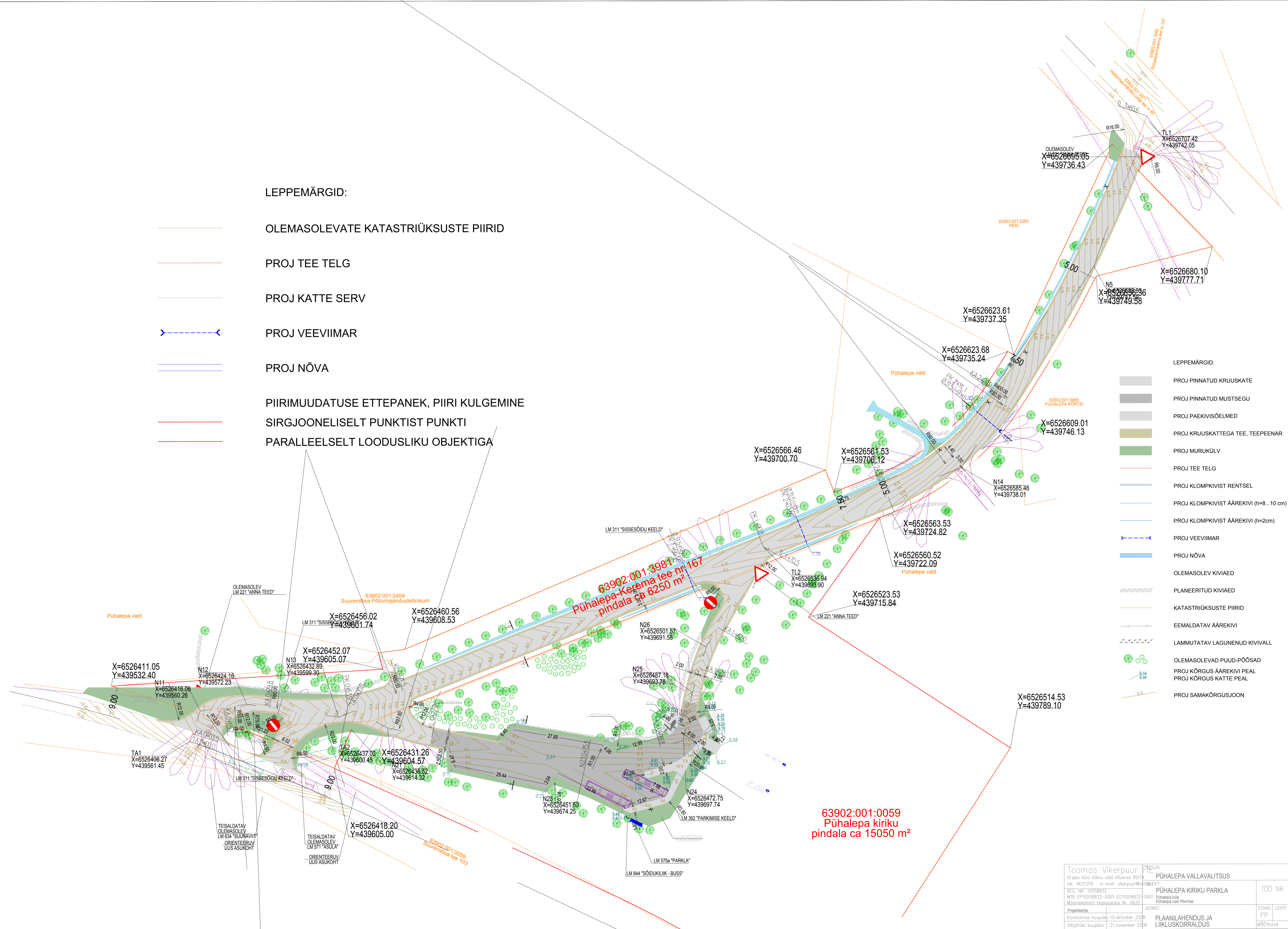


- LEPPEMÄRGID:
-  OLEMASOLEVATE KATASTRÜKSUSTE PIIRID
 -  PROJ TEE TELG
 -  PROJ KATTE SERV
 -  PROJ VEEVIIMAR
 -  PROJ NÕVA
 -  PIIRIMUUDATUSE ETTEPANEK, PIIRI KULGEMINE
 -  SIRGJOONELISELT PUNKTIST PUNKTI
 -  PARALLEELSELT LOODUSLIKU OBJEKTIGA

- LEPPEMÄRGID:
-  PROJ PINNATUD KRUUSKATE
 -  PROJ PINNATUD MUSTSEGU
 -  PROJ PAKKIVISÕELMED
 -  PROJ KRUUSKATTEGA TEE, TEEPEENAR
 -  PROJ MURUKÜLV
 -  PROJ TEE TELG
 -  PROJ KLOMPKIVIST RENTSEL
 -  PROJ KLOMPKIVIST ÄÄREKIVI (h=8...10 cm)
 -  PROJ KLOMPKIVIST ÄÄREKIVI (h=2cm)
 -  PROJ VEEVIIMAR
 -  PROJ NÕVA
 -  OLEMASOLEV KIVIAED
 -  PLANEERITUD KIVIAED
 -  KATASTRÜKSUSTE PIIRID
 -  EEMALDATAV ÄÄREKIVI
 -  LAMMUTATAV LAGUNENUD KIVIVALL
 -  OLEMASOLEVAD PUUD-PÕOSAD
 -  PROJ KÕRGUS ÄÄREKIVI PEAL
 -  PROJ KÕRGUS KATTE PEAL
 -  PROJ SAMAKÕRGUSJOO



63902:001:0059
Pühalepa kiriku
pindala ca 15050 m²

Toomas Vikerpuur Orjaku küla Kõrgus vald Hiumaa 9214 tel: 4631259 e-mail: vikerpuur@h... REG. NR. 10558832 MTR EP10558832-0001 EGI0558832-0001 Maanteetameti tegevusala Nr. 0620 Koostamise kuupäev: 10. oktoober 2008 Väijatriki kuupäev: 21. november 2008	PÜHALEPA VALLAVALITSUS PÜHALEPA KIRIKU PARKLA Pühalepa küla Pühalepa vald Hiumaa PLaanilahendus JA Liikluskorraldus	TÖÖ NR. 08_09 STAAD PP LEHT PP-1 LEHT PP-2 MÕÖTKAVA 1:500
---	--	---